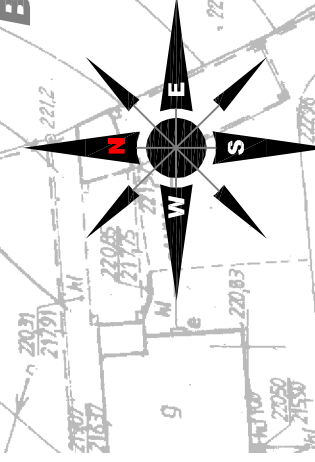
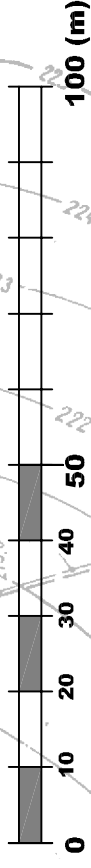


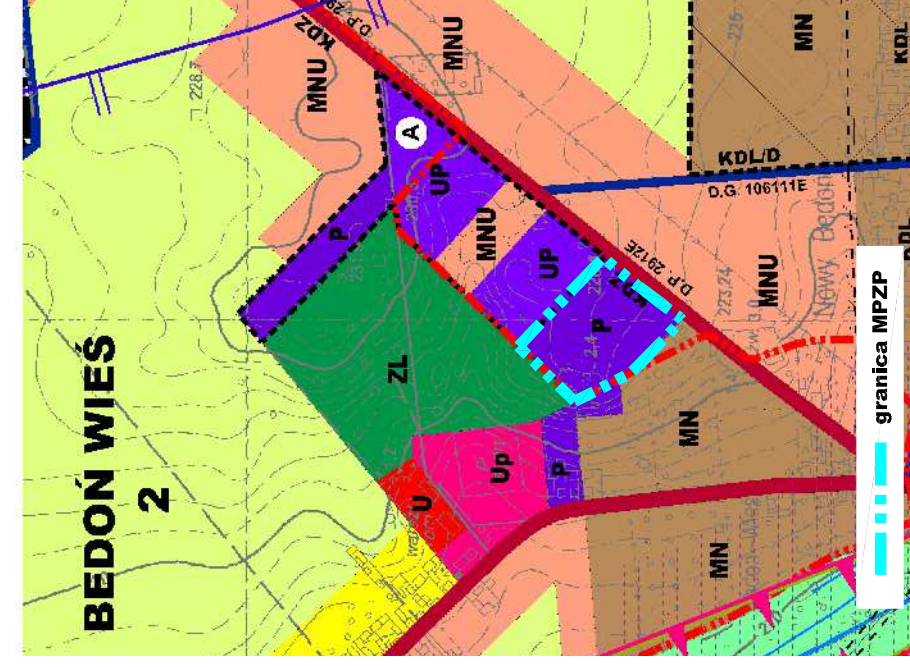
GMINA ANDRESPOL
ZMIANA W MIEJSCOWYM PLANIE ZAGOSPODAROWANIA PRZESTRZENNEGO
GMINY ANDRESPOL W REJONIE UL. BRZEZIŃSKIEJ W NOWYM BEDONIU

SKALA OPRACOWANIA 1:1000



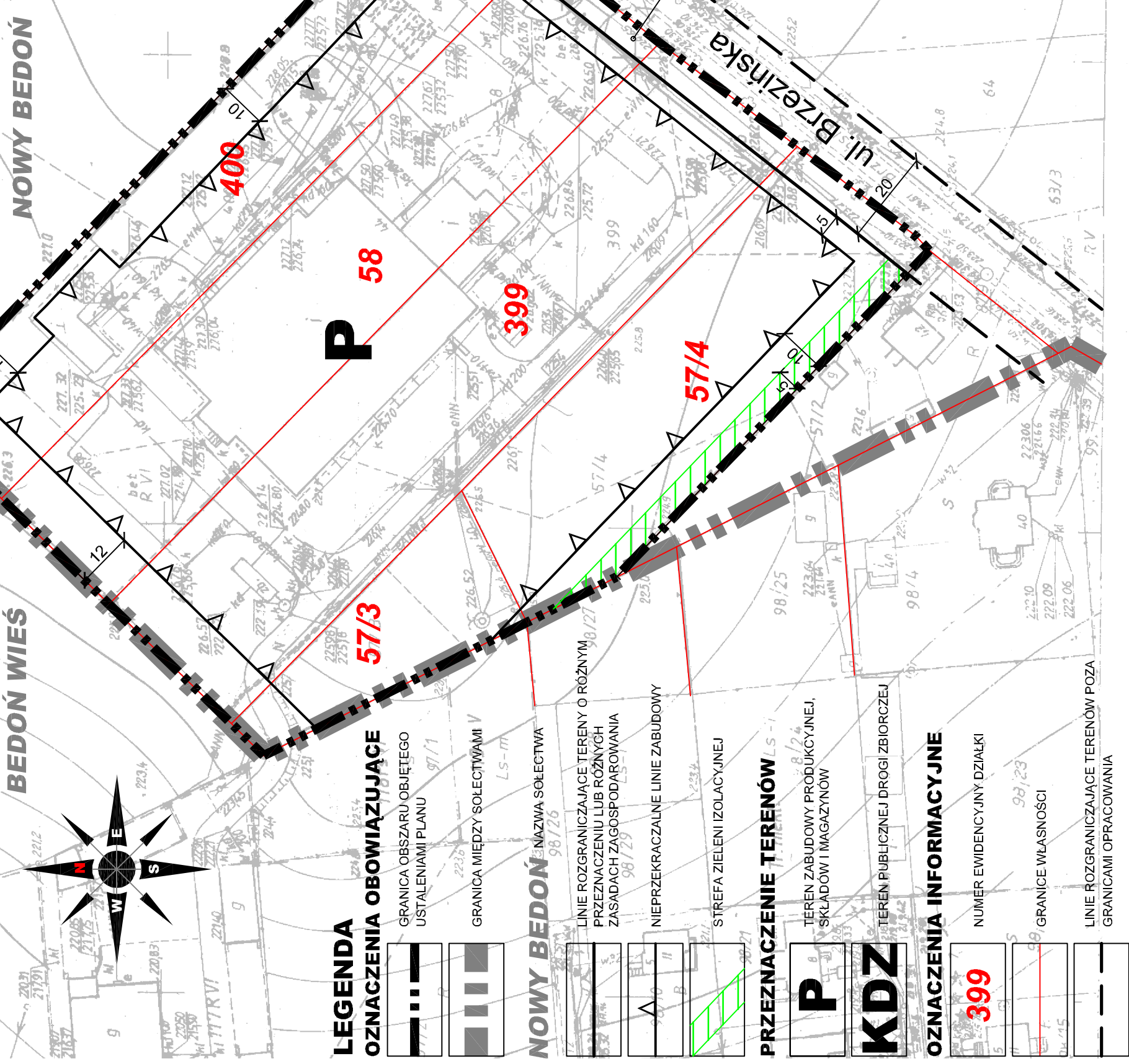
Podkreślona jest zgodność niniejszej kopii z treścią materiału państwowego zasobu geodezyjnego i kartograficznego

STAROSTA ŁÓDZKI WSCHODNI	
Nazwa materiału zasobu: Mapa terenu	
Identyfikator ewidencyjny: P00614-L-6642-EG-2014	
Data wykonania kopii: 04.08.2014	
Imię i nazwisko i data i sposób reprezentacji organu: z upoważnienia Starosty Łódzkiego Wschodniego	



WYRYS ZE STUDIUM UWARUNKOWAŃ I KIERUNKÓW ZAGOSPODAROWANIA PRZESTRZENNEGO GMINY ANDRESPOL 1:10000

SYMBOL	OPIS
	Miejscowość wiejska
	Miejscowość wiejska - zabudowa indywidualna
	Rolnictwo
	Zielony teren
	Przeznaczenie terenów
	Kierunek zabudowy
	Numer ewidencyjny działki
	Granice własności
	Linie rozgraniczające terenów poza granicami opracowania



LEGENDA

- GRANICA OBSZARU OBJĘTEGO USTALENIAMI PLANU
- GRANICA MIĘDZY SOLECTWAMI V
- NOWY BEDOŃ** - NAZWA SOLECTWA 98/26
- LINIE ROZGRANICZAJĄCE TERENY O RÓŻNYM PRZEZNACZENIU LUB RÓŻNYCH ZASADACH ZAGOSPODAROWANIA 98/29
- NIEPRZEKRACZALNE LINIE ZABUDOWY
- STREFA ZIELENI ISOLACYJNEJ
- PRZEZNACZENIE TERENÓW** LS-1
- P** - TEREN ZABUDOWY PRODUKCYJNEJ, SKŁADÓW I MAGAZYNÓW
- KDZ** - TEREN PUBLICZNEJ DROGI ZBIORCZEJ
- OZNACZENIA INFORMACYJNE**
- 399** - NUMER EWIDENCYJNY DZIAŁKI
- GRANICE WŁAŚNOŚCI
- LINIE ROZGRANICZAJĄCE TERENÓW POZA GRANICAMI OPRACOWANIA

PRACOWNIA PLANOWANIA PRZESTRZENNEGO	
TERESA BRZOZOWSKA	
93-120 Łódź Przybyszewskiego 176/178 TEL. 42 250 26 70, 42 250 26 71 FAX 42 250 26 72	
ZMIANA W MIEJSCOWYM PLANIE ZAGOSPODAROWANIA PRZESTRZENNEGO GMINY ANDRESPOL W REJONIE UL. BRZEZIŃSKIEJ W NOWYM BEDONIU	
RYSUNEK PLANU	skala 1:1000
Projektant: mgr inż. arch. Teresa Brzozowska	
uprawnienie do projektowania w planowaniu przestrzennym Nr 1280/82	
ŁÓDŹ, kwiecień 2015	